

青森県 深浦町 いわさき小学校校区(通学路対策箇所図)


至 鯉ヶ沢町

No.2
・交通量が多く道幅が狭いため危険。




〈対策メニュー〉
・学校による通学指導

No.4
・交通量が多く、道路が複雑である。ガードレールと柵の間に隙間があり危険。




〈対策メニュー〉
・交通量の多い国道ではなく町道を通学路とする。
・隙間に転落防止の柵を設置した。

No.5
・道幅が狭く変速的な交差点で視界が悪く危険。




〈対策メニュー〉
・学校による通学指導

No.1
・道幅が狭いうえにカーブで坂になっているため視界が悪い。



〈対策メニュー〉
・学校による通学指導

No.3
・通称白神ラインと泥の沢地区への道路が交差して危険。



〈対策メニュー〉
・学校による通学指導

No.6
・柵や蓋がない水路があり落下する危険がある。



〈対策メニュー〉
・学校による通学指導

--- : 通学路(学校指定)
● : 危険箇所



至 能代市