

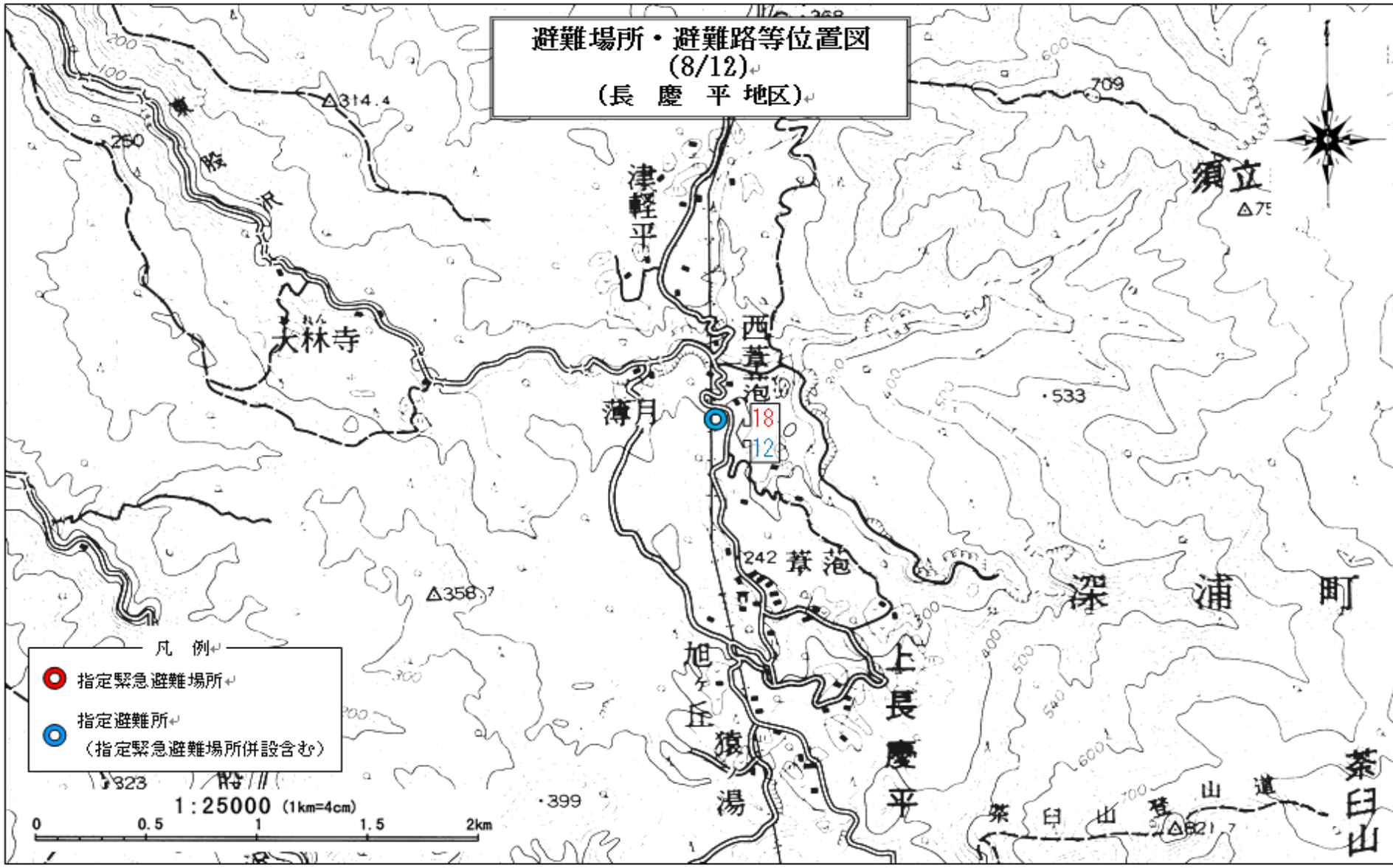
避難場所・避難路等位置図
(7/12)
(東野・広戸・三～七区・十二区
・川原町・崎の町 地区)

- 凡例
- 指定緊急避難場所
 - 指定避難所
(指定緊急避難場所併設含む)
 - 福祉避難所

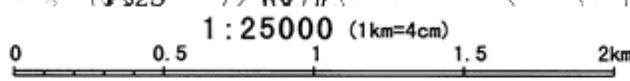
1:25000 (1km=4cm)

0 0.5 1 1.5 2km

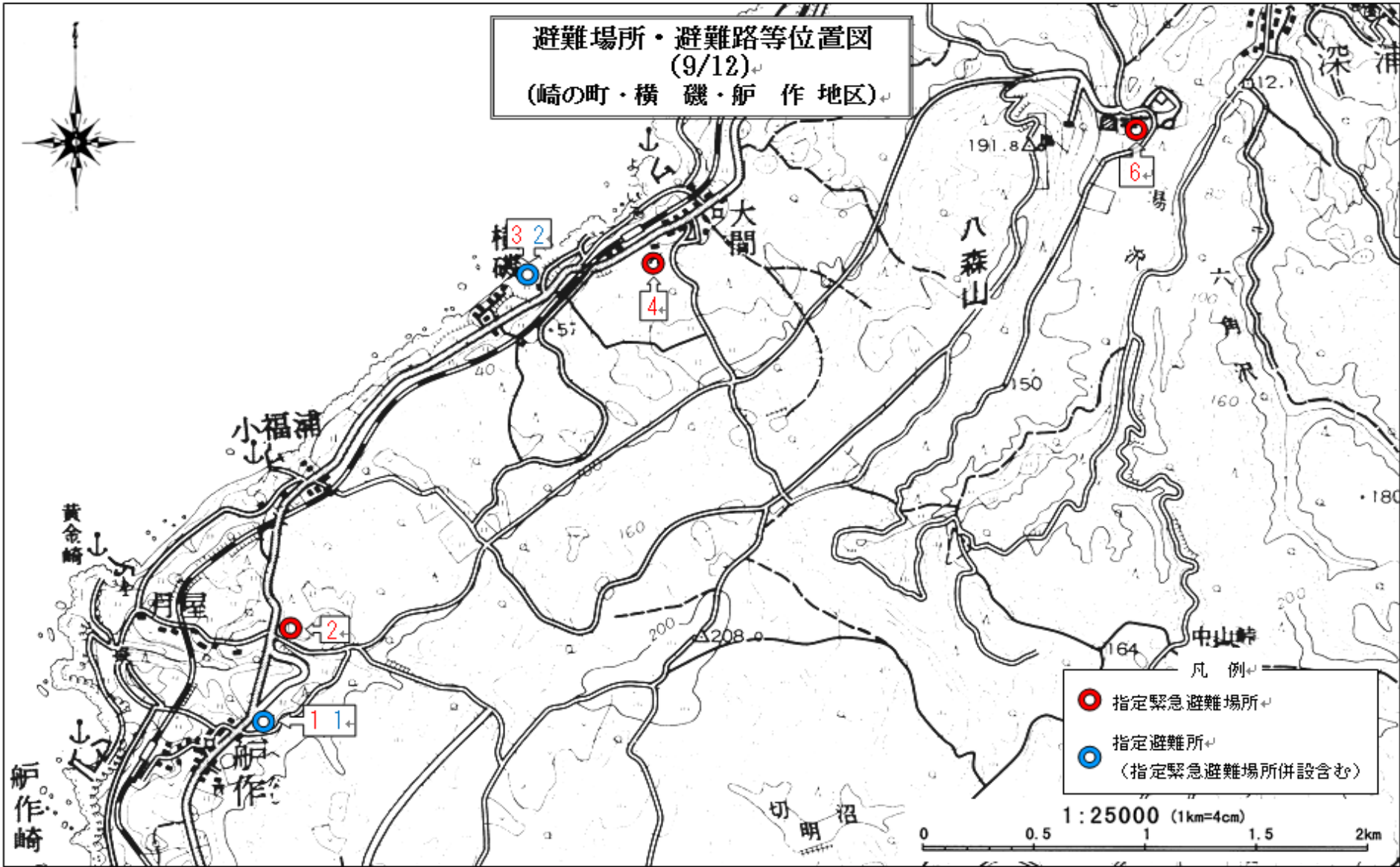
避難場所・避難路等位置図
(8/12)
(長慶平地区)



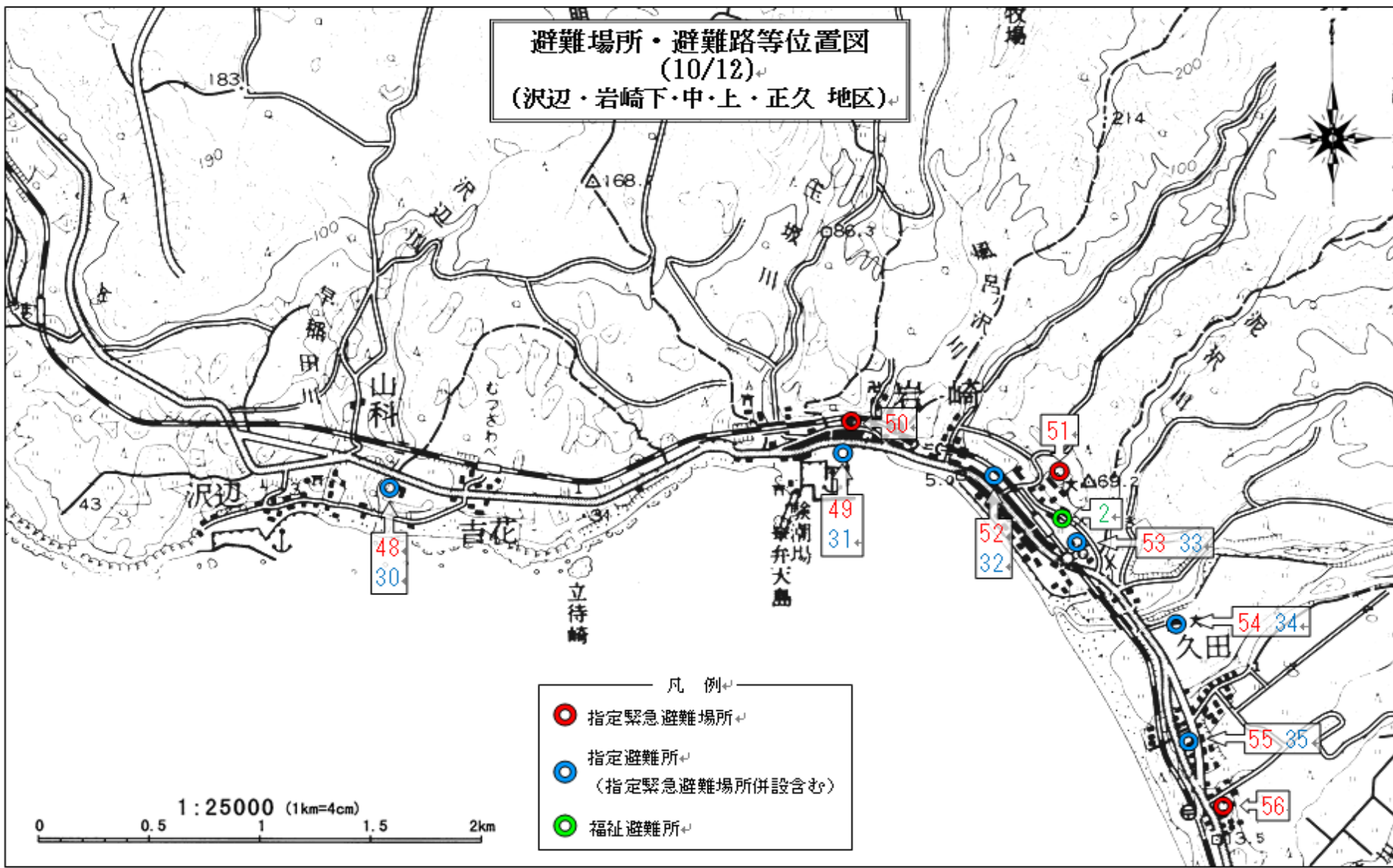
- 凡例
- 指定緊急避難場所
 - 指定避難所
(指定緊急避難場所併設含む)



避難場所・避難路等位置図
(9/12)
(崎の町・横磯・船作地区)

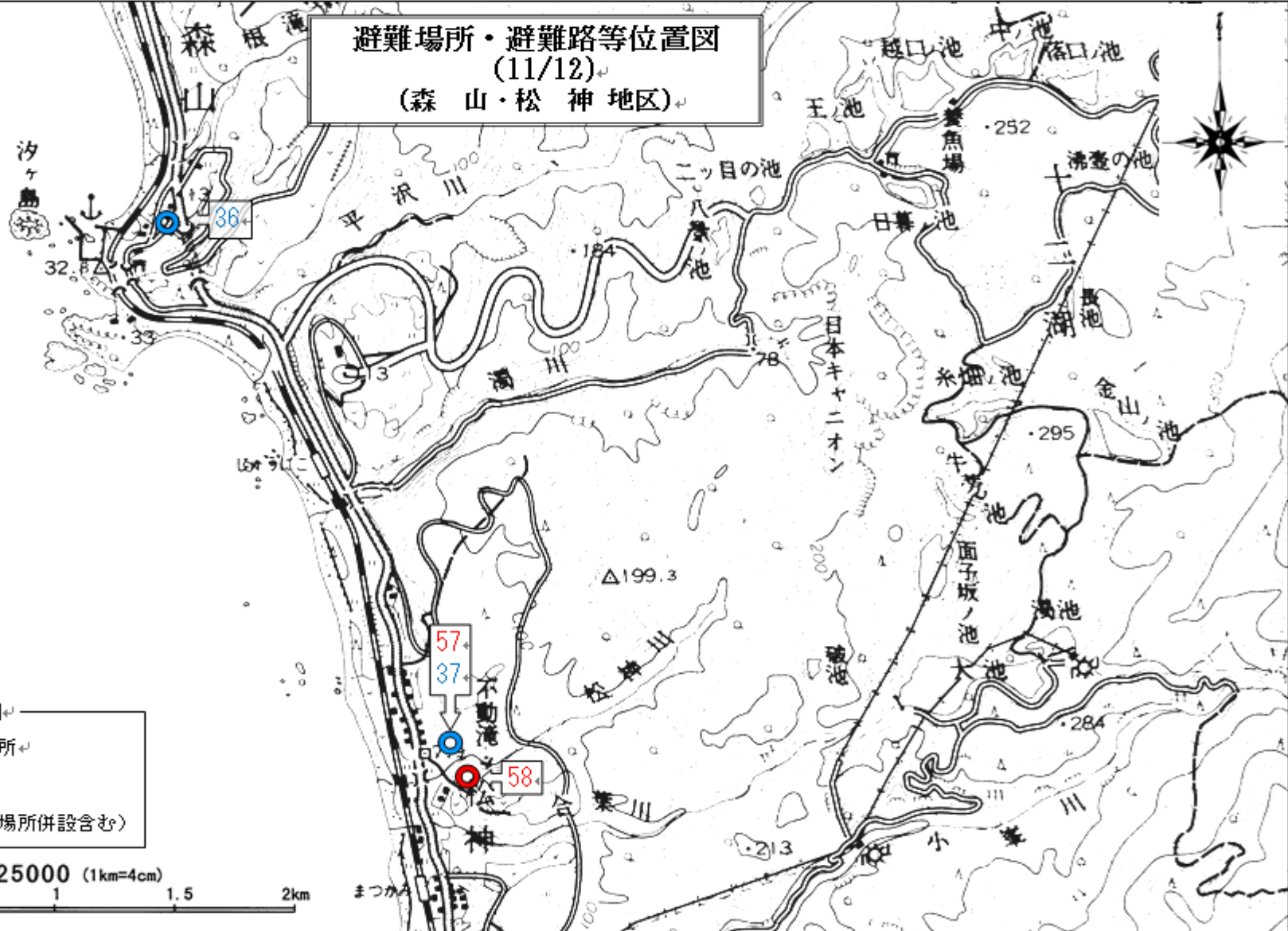


避難場所・避難路等位置図
(10/12)
(沢辺・岩崎下・中・上・正久 地区)



- 凡例
- 指定緊急避難場所
 - 指定避難所
(指定緊急避難場所併設含む)
 - 福祉避難所

避難場所・避難路等位置図
(11/12)
(森山・松神地区)

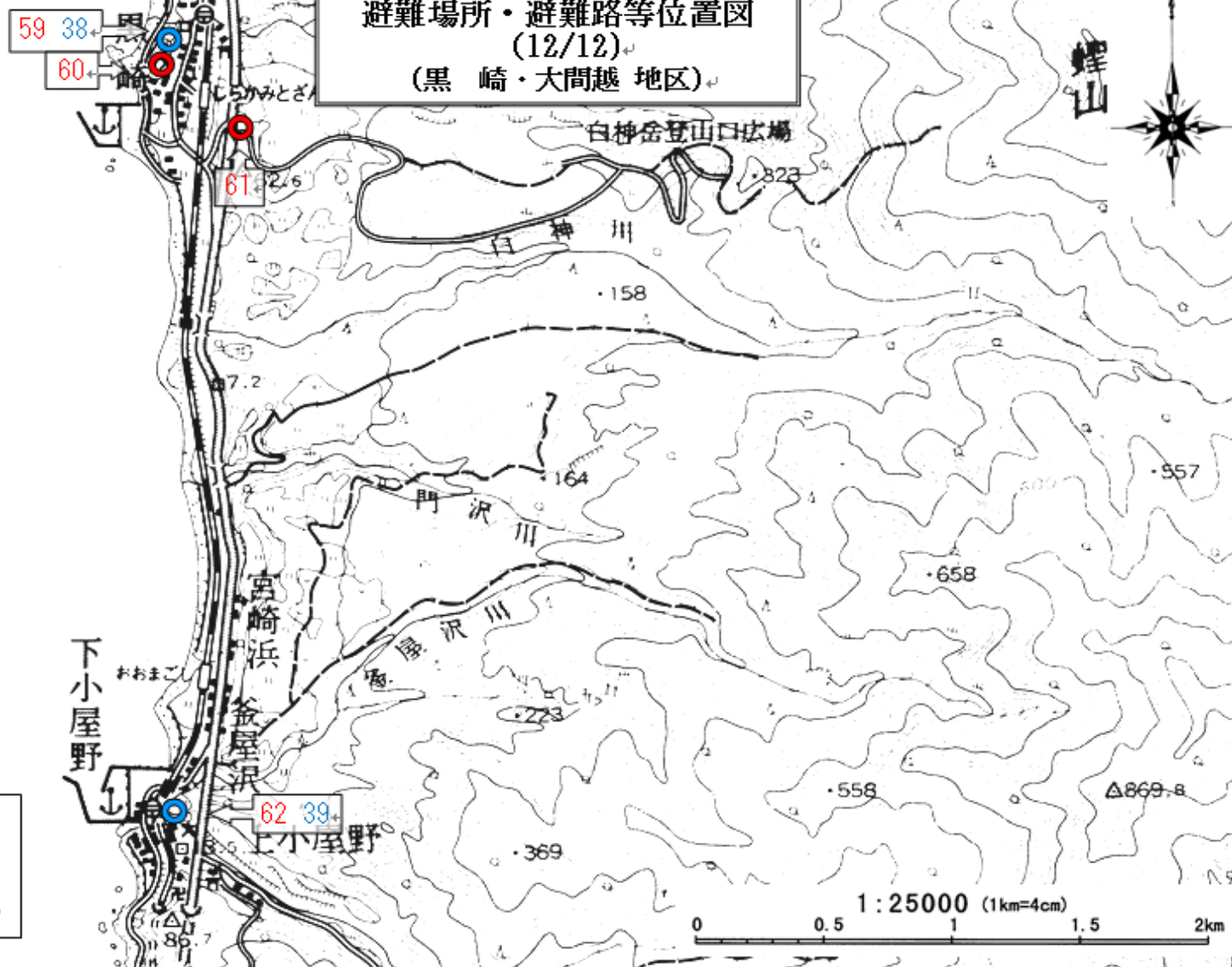


- 凡例
- 指定緊急避難場所
 - 指定避難所
(指定緊急避難場所併設含む)

1:25000 (1km=4cm)

0 0.5 1 1.5 2km

避難場所・避難路等位置図
(12/12)
(黒崎・大間越地区)



凡例

- 指定緊急避難場所
- 指定避難所
(指定緊急避難場所併設含む)