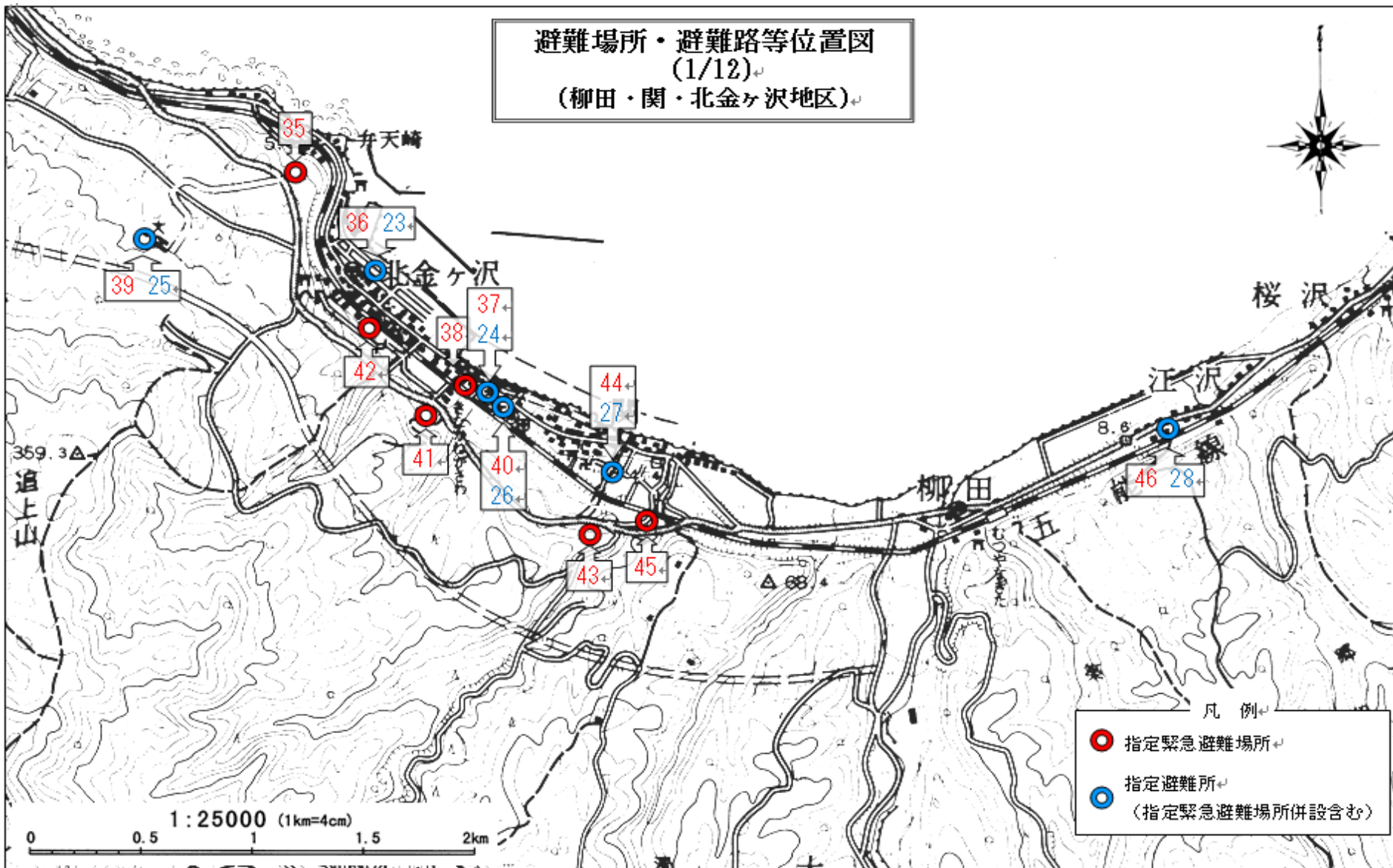
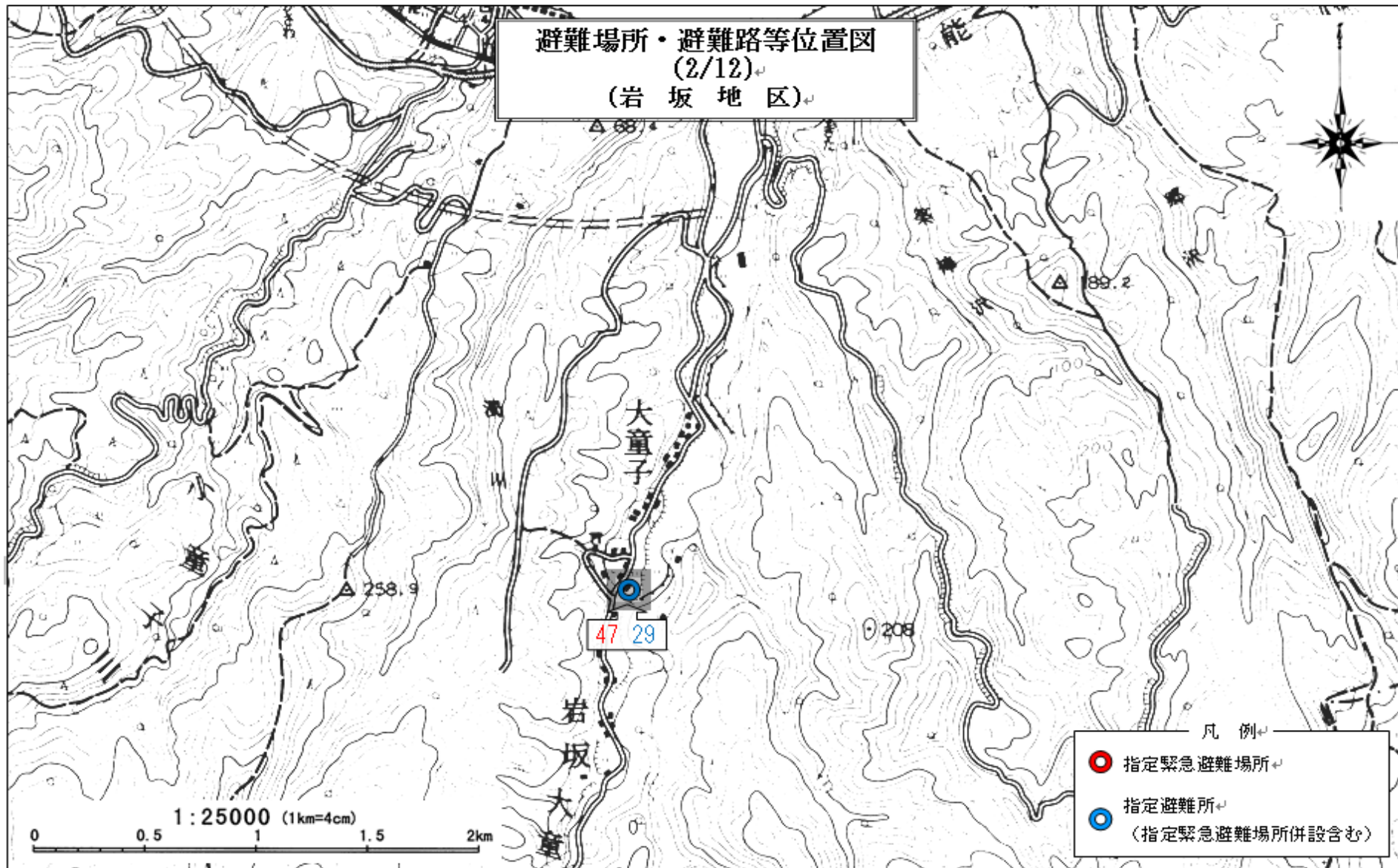


避難場所・避難路等位置図  
(1/12)  
(柳田・関・北金ヶ沢地区)



避難場所・避難路等位置図  
(2/12)  
(岩坂地区)



避難場所・避難路等位置図  
(3/12)  
(田野沢・晴山地区)

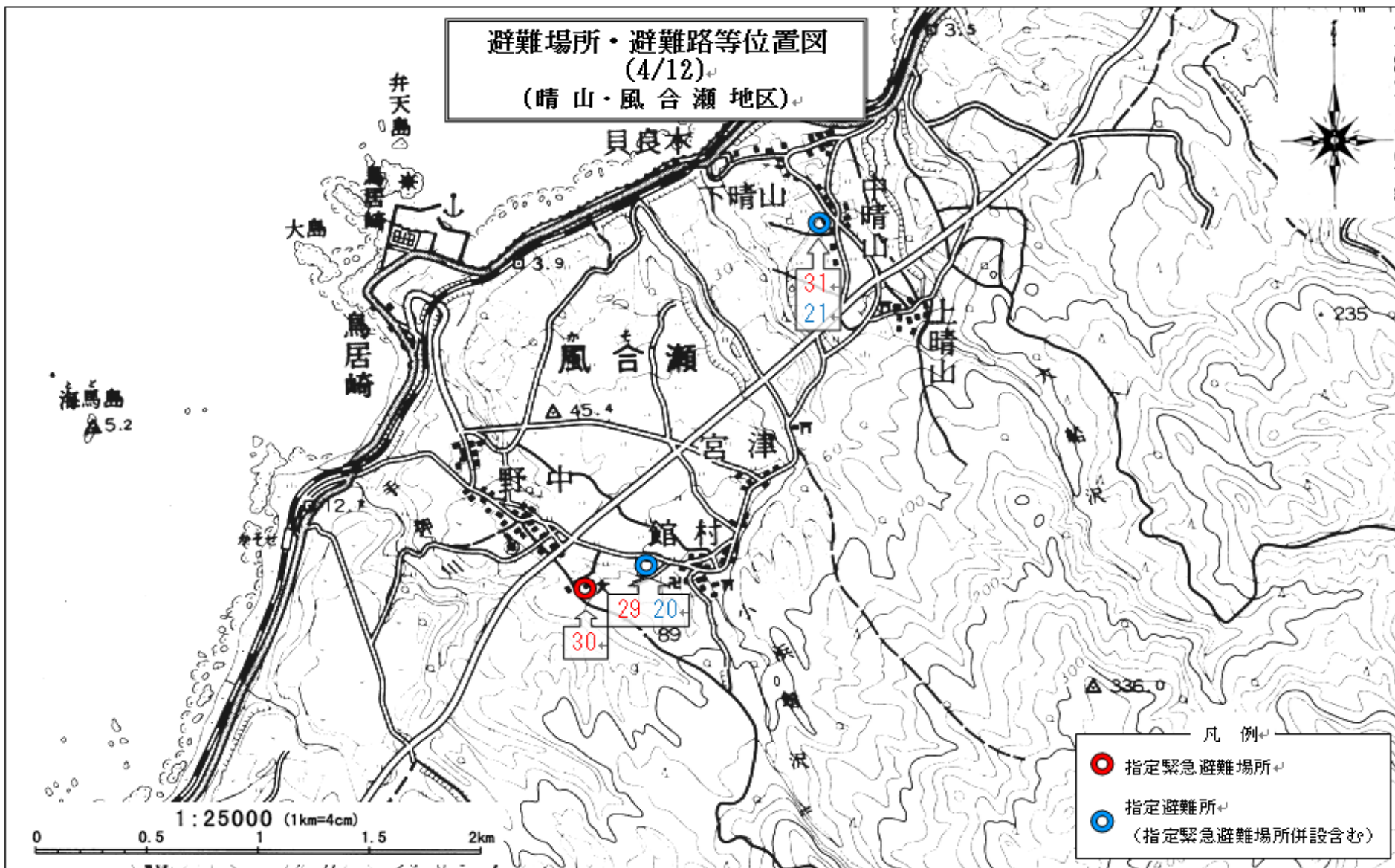


凡例

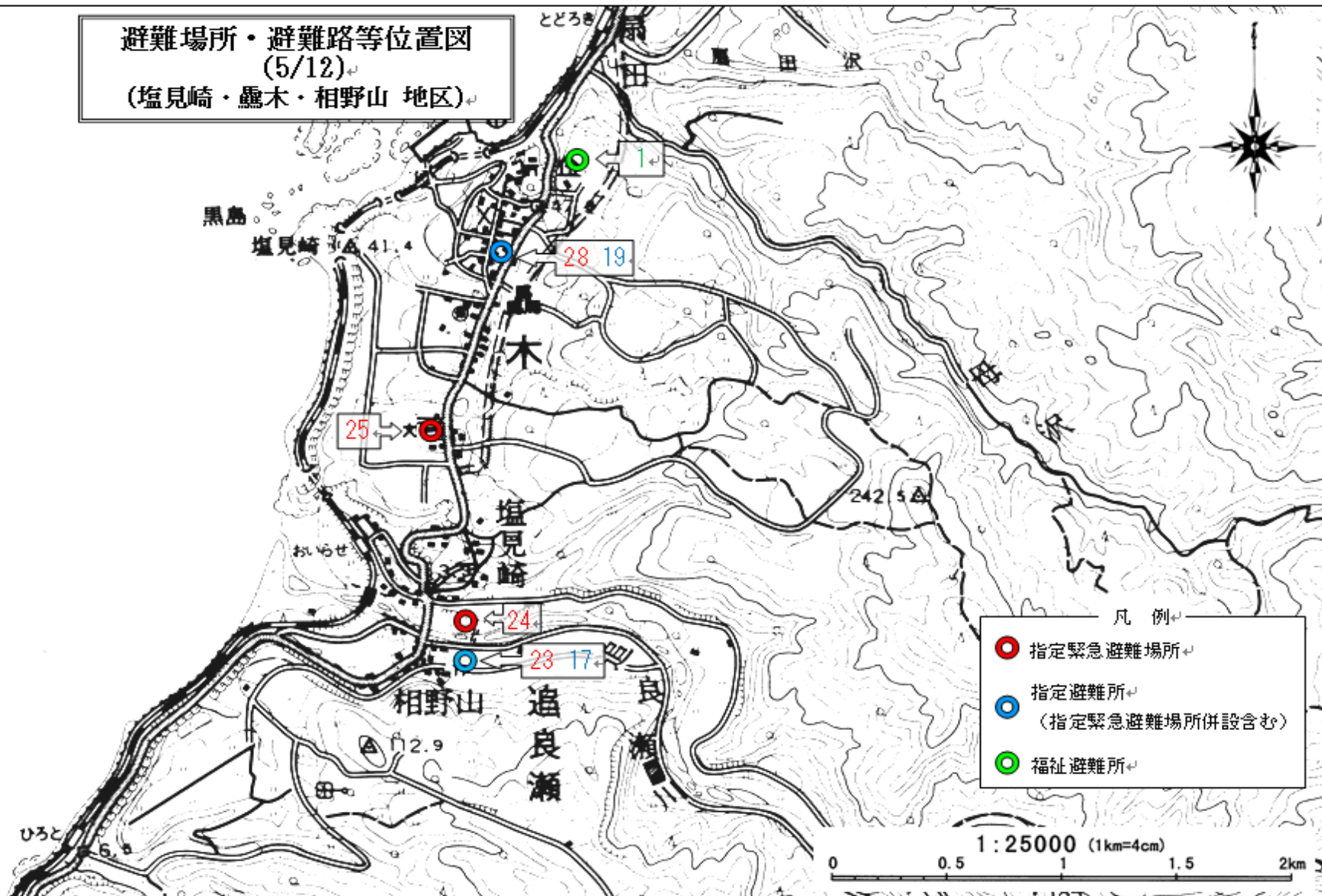
- 指定緊急避難場所
- 指定避難所  
(指定緊急避難場所併設含む)



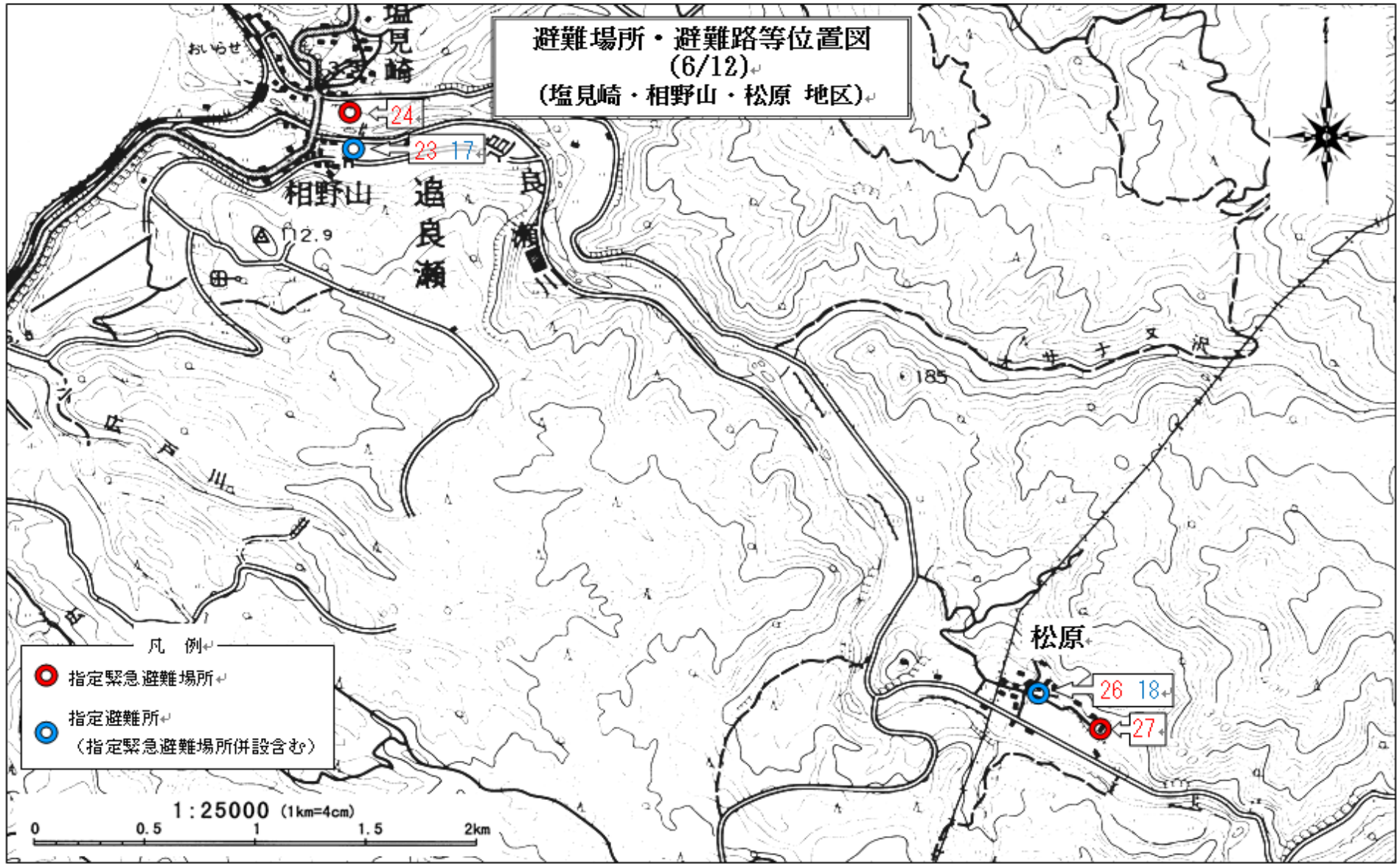
避難場所・避難路等位置図  
(4/12)  
(晴山・風合瀬地区)



避難場所・避難路等位置図  
(5/12)  
(塩見崎・轟木・相野山 地区)



避難場所・避難路等位置図  
(6/12)  
(塩見崎・相野山・松原 地区)



- 凡例
- 指定緊急避難場所
  - 指定避難所  
(指定緊急避難場所併設含む)

1:25000 (1km=4cm)  
0 0.5 1 1.5 2km